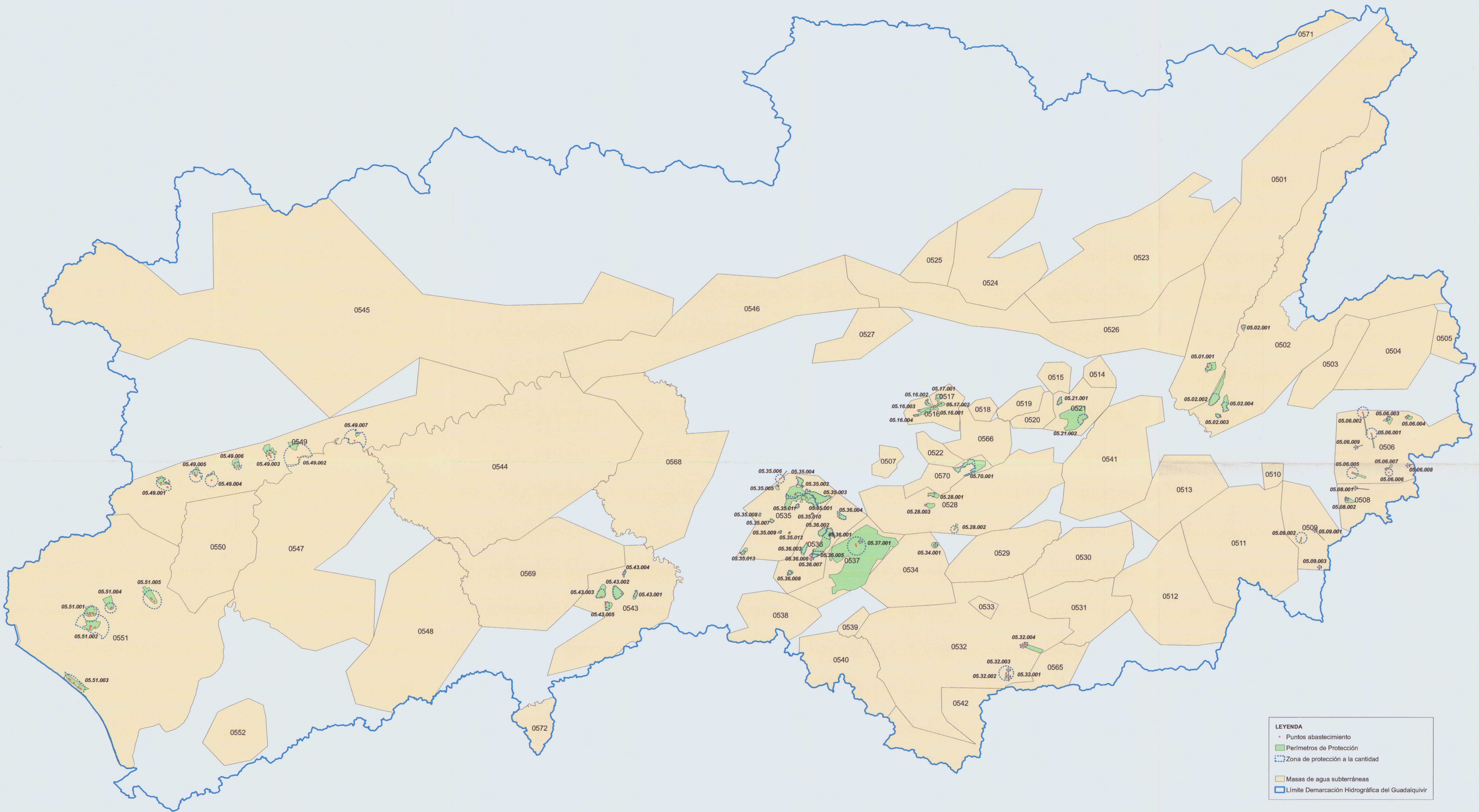


## **PLANOS**





**LEYENDA**

- Puntos abastecimiento
- Perímetros de Protección
- Zona de protección a la cantidad
- Masas de agua subterráneas
- Límite Demarcación Hidrográfica del Guadalquivir

- |                                     |  |                                    |  |
|-------------------------------------|--|------------------------------------|--|
| 0501, SIERRA DE CAZORLA             | 0516, JABALCUIZ                          | 0531, LA PEZA                      | 0546, ALUVIAL DEL GUADALQUIVR-CURSO MEDIO    |
| 0502, QUESADA-CASTRIL               | 0517, JAÉN                               | 0532, DEPRESIÓN DE GRANADA         | 0547, SEVILLA-CARMONA                        |
| 0503, DUDA-LA SAGRA                 | 0518, SAN CRISTÓBAL                      | 0533, SIERRA ELVIRA                | 0548, ARAHAL-CORONIL-MORÓN-PUEBLA DE CAZALLA |
| 0504, HUÉSCAR-PUEBLA DE D. FADRIQUE | 0519, MANCHA REAL-PEGALAJAR              | 0534, MADRID-PARAPANDA             | 0549, GERENA-POSADAS                         |
| 0505, LA ZARZA                      | 0520, ALMADÉN                            | 0535, CABRA-GAENA                  | 0550, ALIARAFE                               |
| 0506, ORCE-MARÍA-CULLAR             | 0521, SIERRA MÁGNA                       | 0536, RUTE-HORCONERA               | 0551, ALMONTE-MARISMAS DEL GUADALQUIVR       |
| 0507, AHILLO-CARACOLERA             | 0522, MENTIDERO-MONTESINOS               | 0537, ALBAYATE-CHANZAS             | 0552, LEBRUA                                 |
| 0508, SIERRA DE LAS ESTANCIAS       | 0523, ÚBEDA                              | 0538, EL PEDROSO-ARCAS             | 0565, SIERRA DE PADUL                        |
| 0509, BAZA-CANILES                  | 0524, BAILÉN-GUARROMÁN-LINARES           | 0539, HACHO DE LOJA                | 0566, GRAJALES-PANDERA-CARCHEL               |
| 0510, JABALCÓN                      | 0525, RUMBLAR                            | 0540, SIERRA GORDA-ZAFARRAYA       | 0568, PUENTE GENIL-LA RAMBLA-MONTILLA        |
| 0511, SIERRA DE BAZA                | 0526, ALUVIAL DEL GUADALQUIVR-CURSO ALTO | 0541, GUADAHORTUNA-LARVA           | 0569, OSUNA-LA LENTEJUELA                    |
| 0512, GUADIX-MARQUESADO             | 0527, PORCUNA                            | 0542, TEJEDA-ALMIJARA-LAS GUAJARAS | 0570, GRACIA-VENTISQUERO                     |
| 0513, EL MENCAL                     | 0528, MONTES ORIENTALES. SECTOR NORTE    | 0543, SIERRA Y MIOCENO DE ESTEPA   | 0571, CAMPOS DE MONTIEL                      |
| 0514, BEDMAR-JÓDAR                  | 0529, SIERRA DE COLOMERA                 | 0544, ALTIPLANOS DE ÉCLJA          | 0572, SIERRA DE CAÑETE                       |
| 0515, TORRES-JIMENA                 | 0530, SIERRA ARANA                       | 0545, SIERRA MORENA                |  |

GOBIERNO DE ESPAÑA  
MINISTERIO DE CIENCIA E INNOVACIÓN

Instituto Geológico y Minero de España

JUNTA DE ANDALUCÍA  
Agencia Andaluza del Agua  
CONSEJERÍA DE MEDIO AMBIENTE

GOBIERNO DE ESPAÑA  
MINISTERIO DE MEDIO AMBIENTE Y MEDIO RURAL Y MARINO

DIRECCIÓN GENERAL DEL AGUA

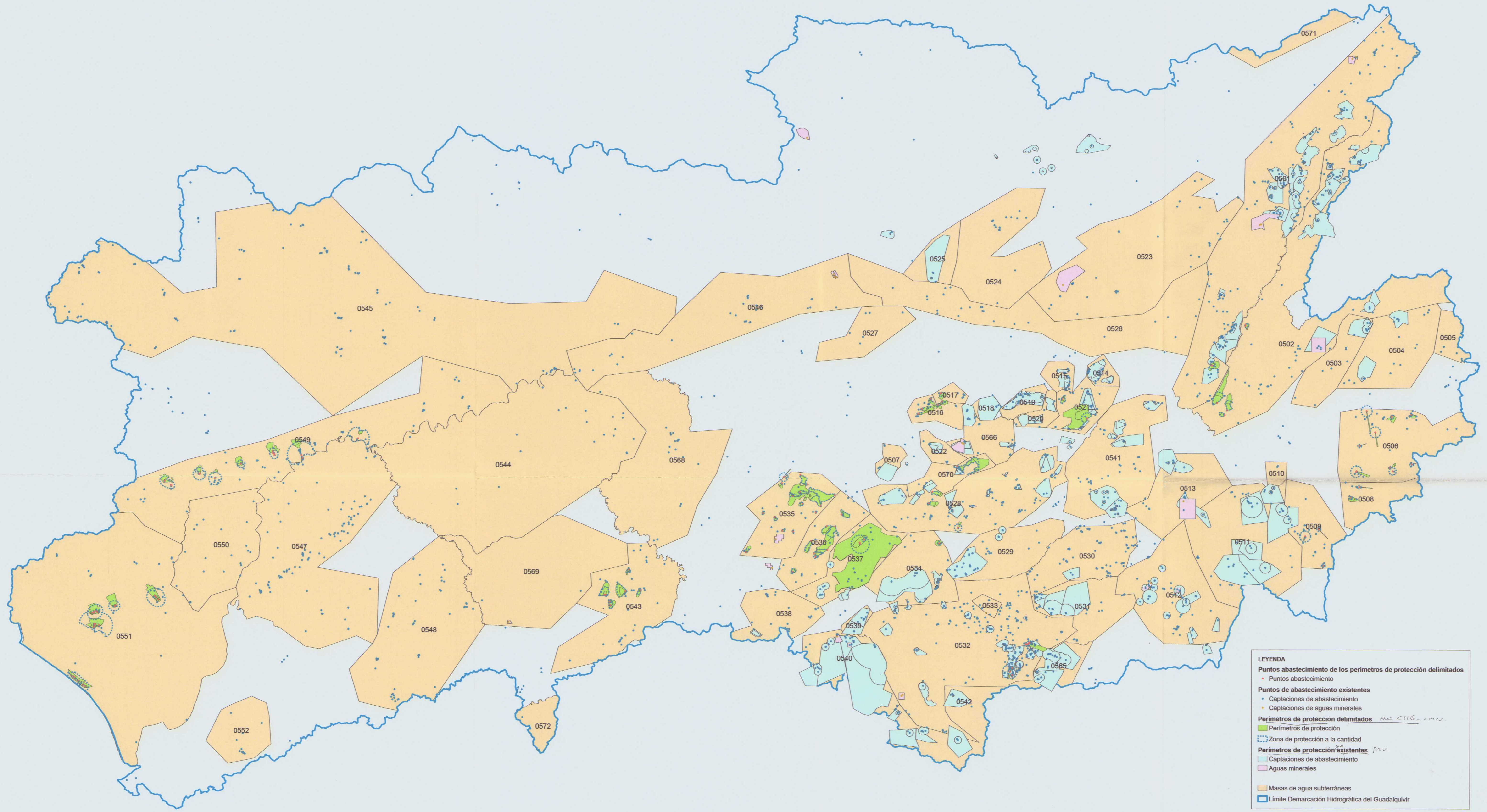
CONFEDERACIÓN HIDROGRÁFICA DEL GUADALQUIVR

ESCALA:  
1:500.000

TÍTULO:  
**PERÍMETROS DE PROTECCIÓN DELIMITADOS EN LA DEMARCACIÓN HIDROGRÁFICA DEL GUADALQUIVR**

PLANO  
A





**LEYENDA**

- Puntos abastecimiento de los perímetros de protección delimitados
  - Puntos abastecimiento
- Puntos de abastecimiento existentes
  - Captaciones de abastecimiento
  - Captaciones de aguas minerales
- Perímetros de protección delimitados *delimitados*
  - Perímetros de protección
  - Zona de protección a la cantidad
- Perímetros de protección existentes *existen*
  - Captaciones de abastecimiento
  - Aguas minerales
- Masas de agua subterráneas
- Límite Demarcación Hidrográfica del Guadalquivir

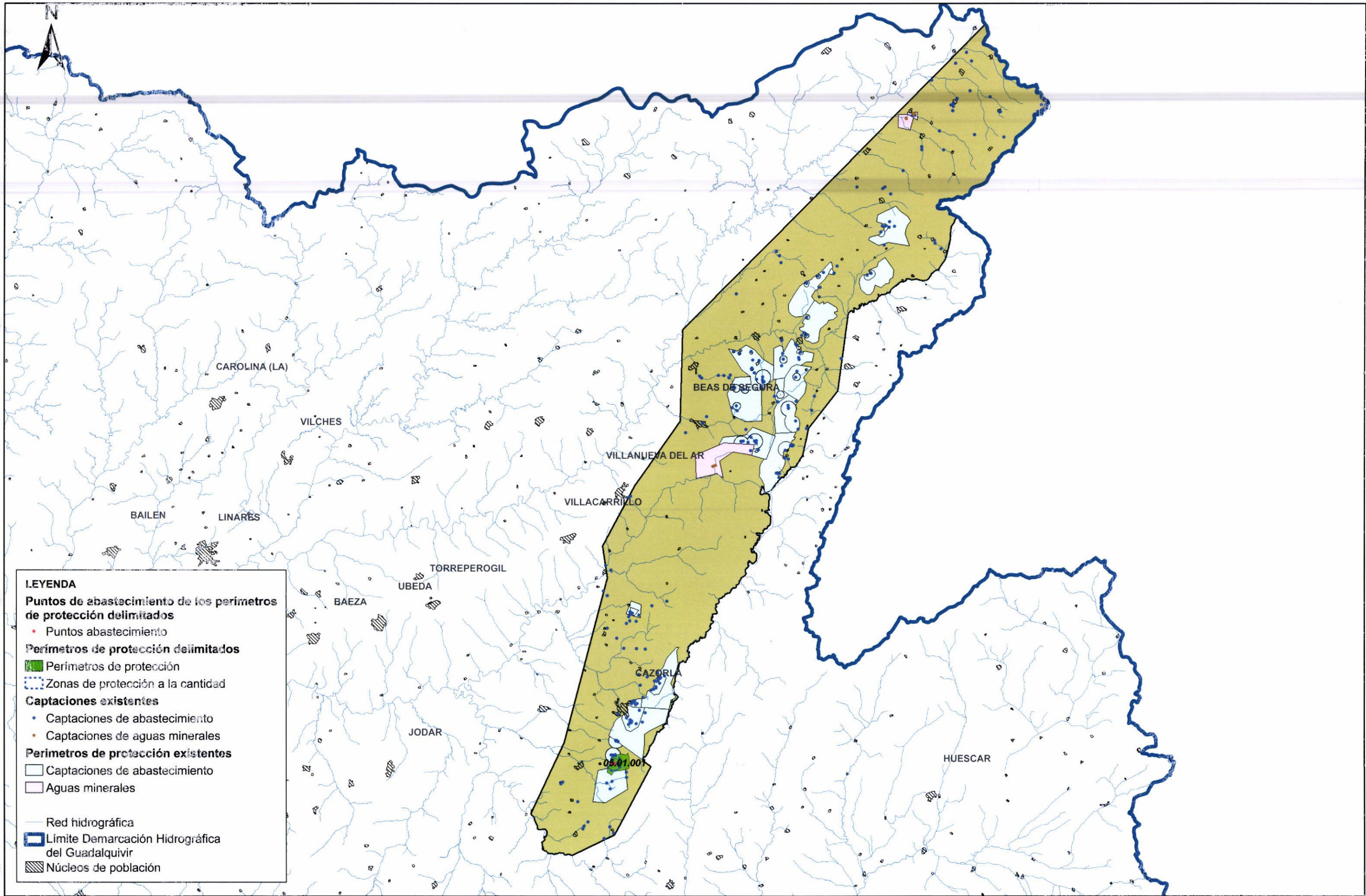
- |                                     |   |                                    |  |
|-------------------------------------|---|------------------------------------|--|
| 0501, SIERRA DE CAZORLA             | 0516, JABALCÚZ                            | 0531, LA PEZA                      | 0546, ALUVIAL DEL GUADALQUIVIR-CURSO MEDIO   |
| 0502, QUESADA-CASTRIL               | 0517, JAÉN                                | 0532, DEPRESIÓN DE GRANADA         | 0547, SEVILLA-CARMONA                        |
| 0503, DUDA-LA SAGRA                 | 0518, SAN CRISTÓBAL                       | 0533, SIERRA ELVIRA                | 0548, ARAHAL-CORONIL-MORÓN-PUEBLA DE CAZALLA |
| 0504, HUÉSCAR-PUEBLA DE D. FADRIQUE | 0519, MANCHA REAL-PEGALAJAR               | 0534, MADRID-PARAPANDA             | 0549, GERENA-POSADAS                         |
| 0505, LA ZARZA                      | 0520, ALMADÉN                             | 0535, CABRA-GAENA                  | 0550, ALJARAFE                               |
| 0506, ORCE-MARÍA-CULLAR             | 0521, SIERRA MÁGICA                       | 0536, RUTE-HORCONERA               | 0551, ALMONTE-MARISMAS DEL GUADALQUIVIR      |
| 0507, AHILLO-CARACOLERA             | 0522, MENTIDERO-MONTESINOS                | 0537, ALBAYATE-CHANZAS             | 0552, LEBRUJA                                |
| 0508, SIERRA DE LAS ESTANCIAS       | 0523, UBEDA                               | 0538, EL PEDROSO-ARCAS             | 0555, SIERRA DE PADUL                        |
| 0509, BAZA-CANILES                  | 0524, BAILÉN-GUARROMÁN-LINARES            | 0539, HACHO DE LOJA                | 0566, GRAJALES-PANDERA-CARCHEL               |
| 0510, JABALCÓN                      | 0525, RUMBLAR                             | 0540, SIERRA GORDA-ZAFARRAYA       | 0568, PUENTE GENIL-LA RAMBLA-MONTILLA        |
| 0511, SIERRA DE BAZA                | 0526, ALUVIAL DEL GUADALQUIVIR-CURSO ALTO | 0541, GUADAHORTUNA-LARVA           | 0569, OSUNA-LA LENTEJUELA                    |
| 0512, GUADIX-MARQUESADO             | 0527, PORCUNA                             | 0542, TEJEDA-ALMUIARA-LAS GUAJARAS | 0570, GRACIA-VENTISQUERO                     |
| 0513, EL MENCAL                     | 0528, MONTES ORIENTALES. SECTOR NORTE     | 0543, SIERRA Y MIOCENO DE ESTEPA   | 0571, CAMPOS DE MONTIEL                      |
| 0514, BEDMAR-JÓDAR                  | 0529, SIERRA DE COLOMERA                  | 0544, ALTIPLANOS DE ÉCUIA          | 0572, SIERRA DE CAÑETE                       |
| 0515, TORRES-JIMENA                 | 0530, SIERRA ARANA                        | 0545, SIERRA MORENA                | 0573, ALUVIAL DEL GUADALQUIVIR-SEVILLA       |

ESCALA: 1:500.000  
 0 5.000 10.000 m.

TÍTULO: PERÍMETROS DE PROTECCIÓN EN LA DEMARCACIÓN HIDROGRÁFICA DEL GUADALQUIVIR

PLANO B





**LEYENDA**

**Puntos de abastecimiento de los perímetros de protección delimitados**

- Puntos abastecimiento

**Perímetros de protección delimitados**

- Perímetros de protección
- ▨ Zonas de protección a la cantidad

**Captaciones existentes**

- Captaciones de abastecimiento
- Captaciones de aguas minerales

**Perímetros de protección existentes**

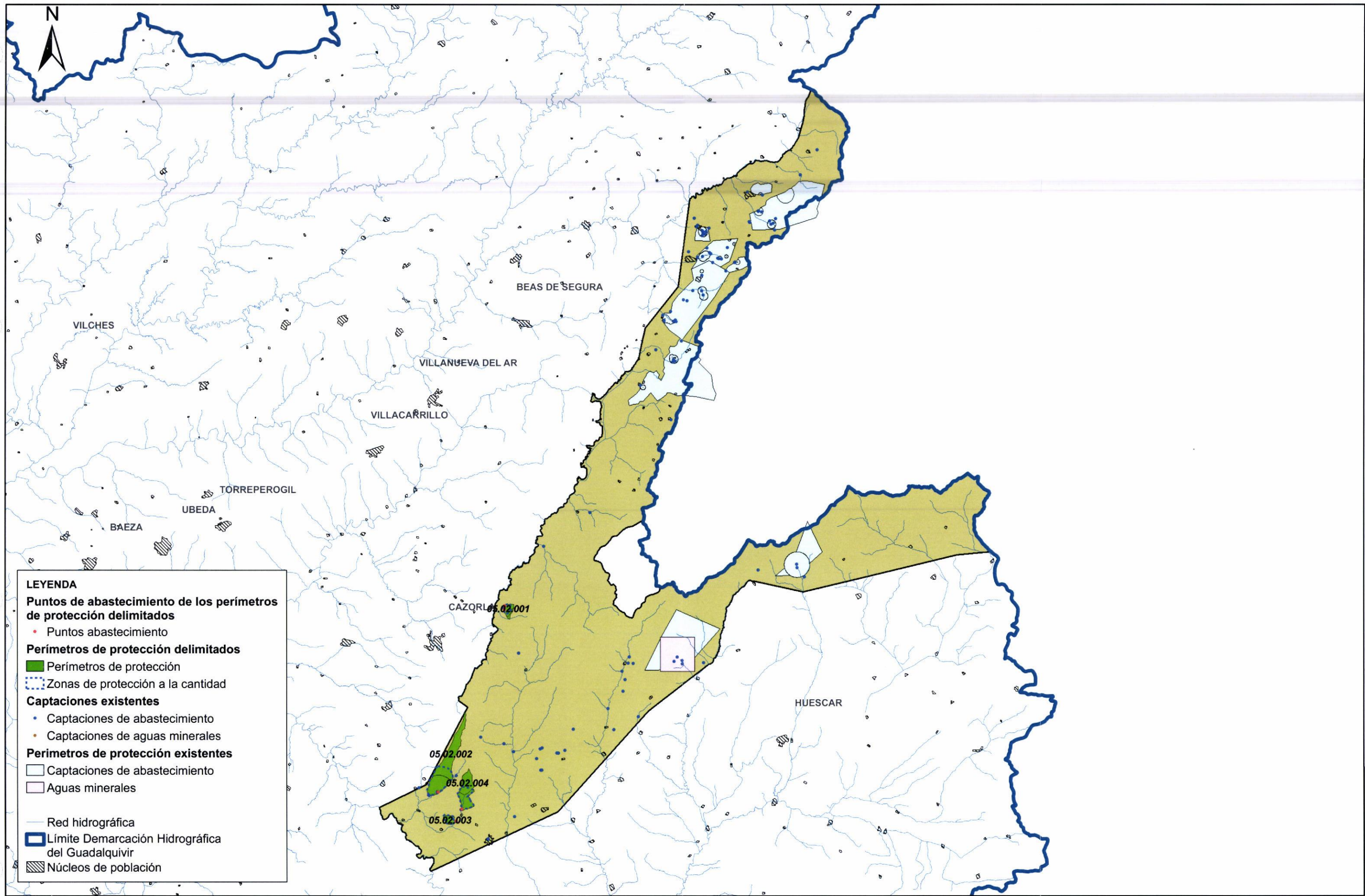
- Captaciones de abastecimiento
- Aguas minerales

— Red hidrográfica

▭ Límite Demarcación Hidrográfica del Guadalquivir

▨ Núcleos de población





**LEYENDA**

**Puntos de abastecimiento de los perímetros de protección delimitados**

- Puntos abastecimiento

**Perímetros de protección delimitados**

- Perímetros de protección
- ▭ Zonas de protección a la cantidad

**Captaciones existentes**

- Captaciones de abastecimiento
- Captaciones de aguas minerales

**Perímetros de protección existentes**

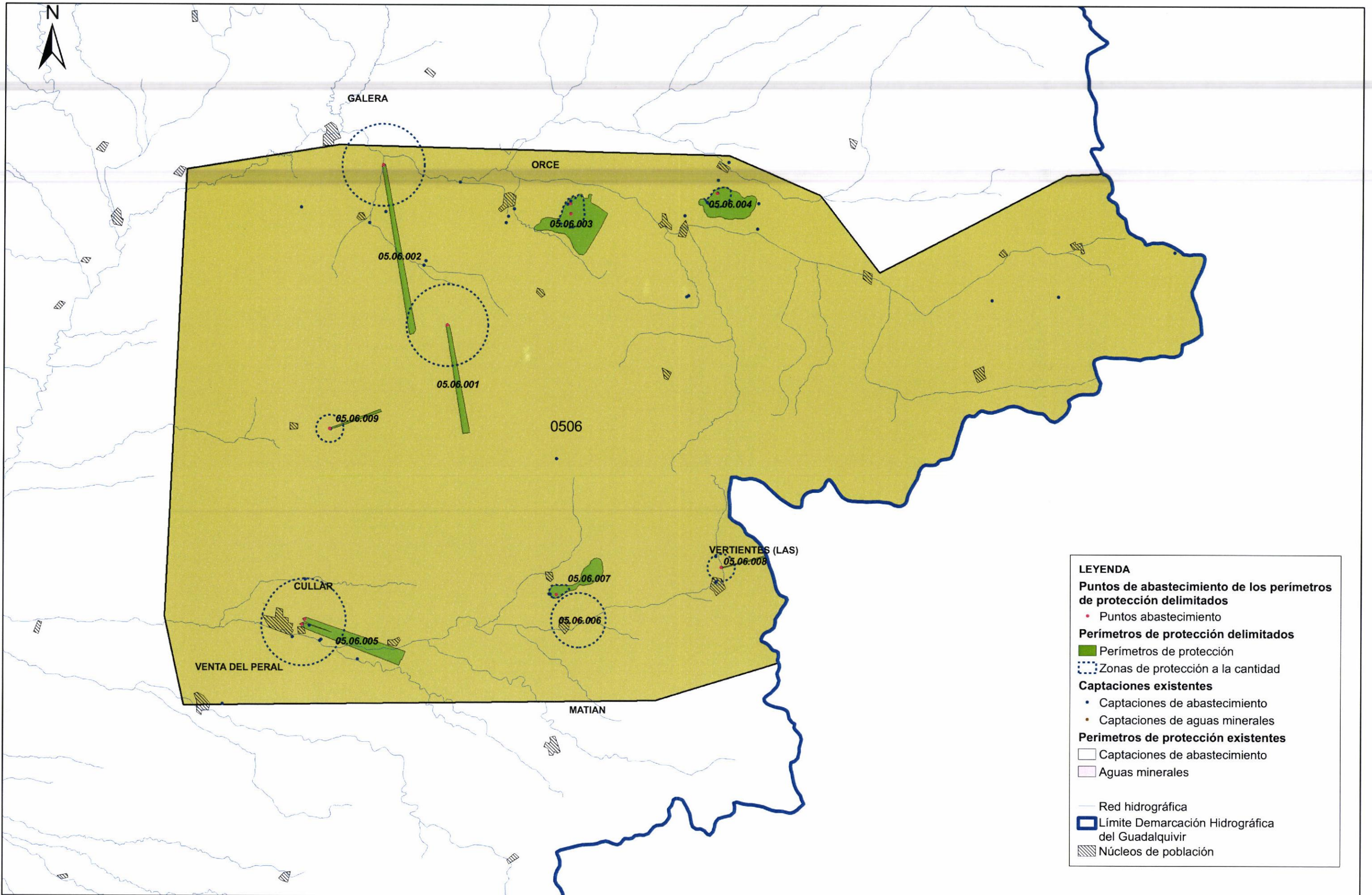
- Captaciones de abastecimiento
- Aguas minerales

— Red hidrográfica

▭ Límite Demarcación Hidrográfica del Guadalquivir

▨ Núcleos de población





**LEYENDA**

**Puntos de abastecimiento de los perímetros de protección delimitados**

- Puntos abastecimiento

**Perímetros de protección delimitados**

- Perímetros de protección
- ⊙ Zonas de protección a la cantidad

**Captaciones existentes**

- Captaciones de abastecimiento
- Captaciones de aguas minerales

**Perímetros de protección existentes**

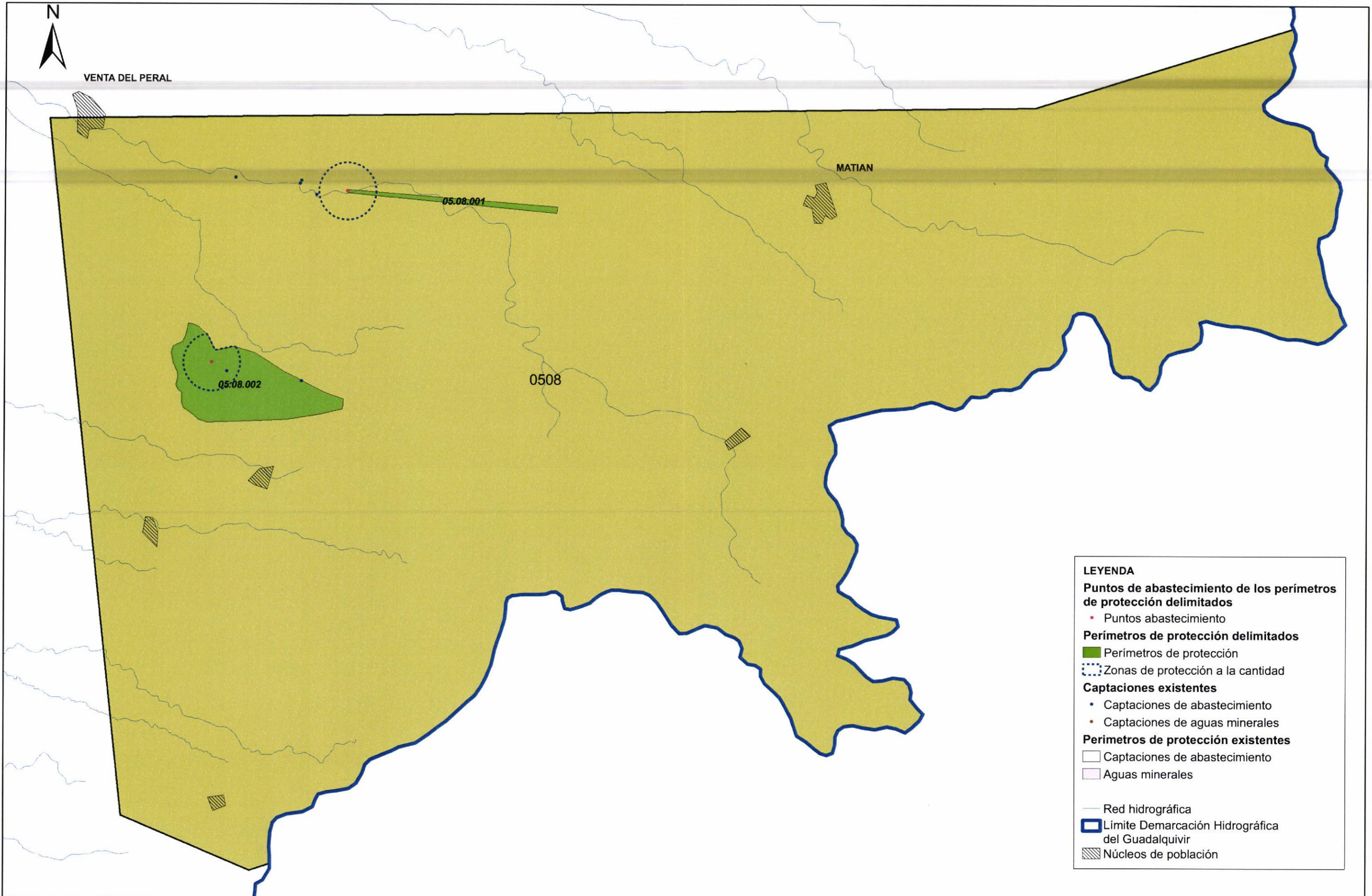
- Captaciones de abastecimiento
- Aguas minerales

— Red hidrográfica

▭ Límite Demarcación Hidrográfica del Guadalquivir

▨ Núcleos de población





**LEYENDA**

**Puntos de abastecimiento de los perímetros de protección delimitados**

- Puntos abastecimiento

**Perímetros de protección delimitados**

- Perímetros de protección
- ⊙ Zonas de protección a la cantidad

**Captaciones existentes**

- Captaciones de abastecimiento
- Captaciones de aguas minerales

**Perímetros de protección existentes**

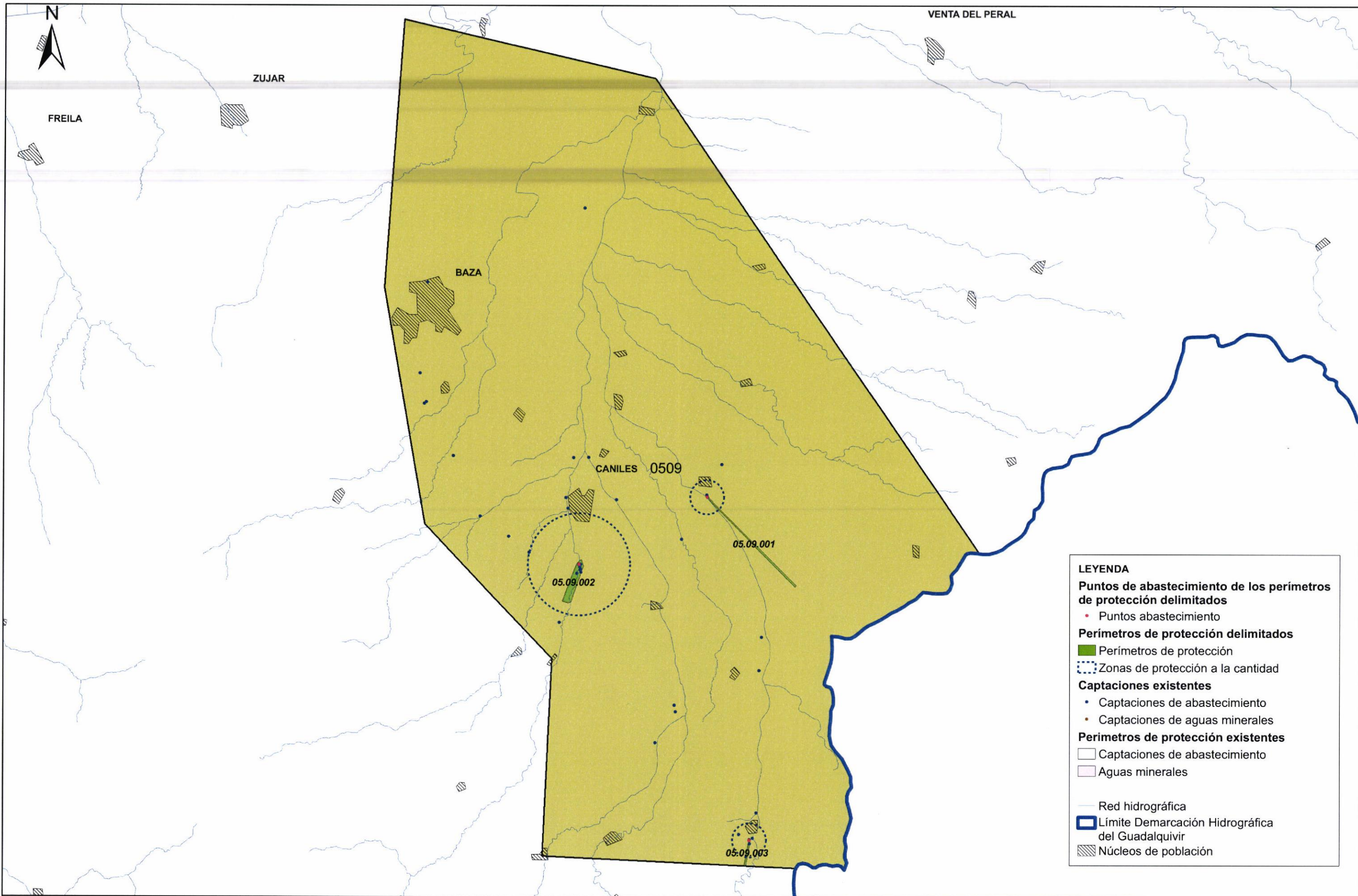
- Captaciones de abastecimiento
- Aguas minerales

— Red hidrográfica

▭ Límite Demarcación Hidrográfica del Guadalquivir

▨ Núcleos de población





**LEYENDA**

**Puntos de abastecimiento de los perímetros de protección delimitados**

- Puntos abastecimiento

**Perímetros de protección delimitados**

- Perímetros de protección
- ⋯ Zonas de protección a la cantidad

**Captaciones existentes**

- Captaciones de abastecimiento
- Captaciones de aguas minerales

**Perímetros de protección existentes**

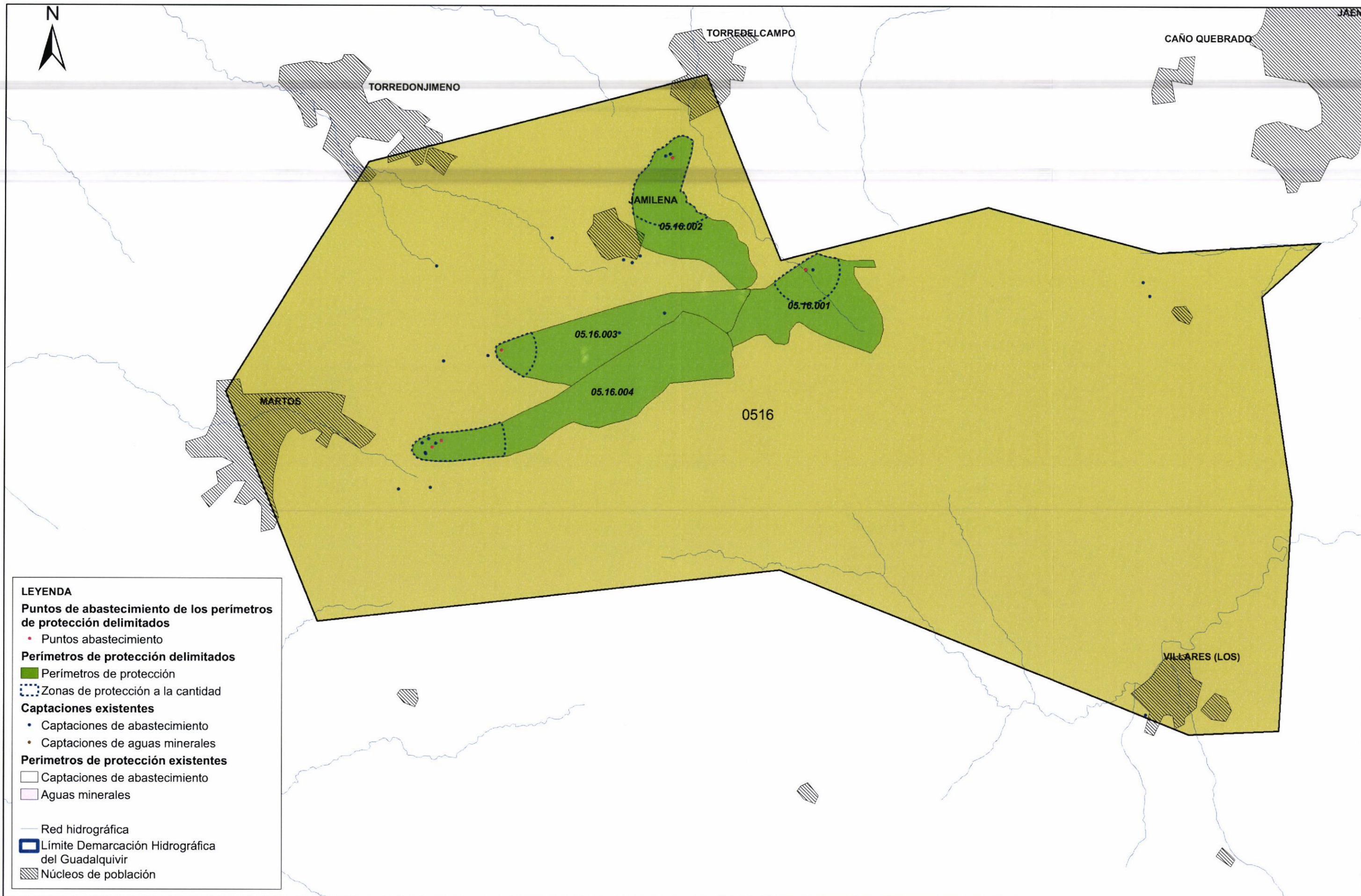
- Captaciones de abastecimiento
- Aguas minerales

— Red hidrográfica

▭ Límite Demarcación Hidrográfica del Guadalquivir

▨ Núcleos de población





**LEYENDA**  
**Puntos de abastecimiento de los perímetros de protección delimitados**

• Puntos abastecimiento

**Perímetros de protección delimitados**

■ Perímetros de protección

▤ Zonas de protección a la cantidad

**Captaciones existentes**

• Captaciones de abastecimiento

• Captaciones de aguas minerales

**Perímetros de protección existentes**

□ Captaciones de abastecimiento

□ Aguas minerales

— Red hidrográfica

▭ Límite Demarcación Hidrográfica del Guadalquivir

▨ Núcleos de población





**LEYENDA**

**Puntos de abastecimiento de los perímetros de protección delimitados**

- Puntos abastecimiento

**Perímetros de protección delimitados**

- Perímetros de protección
- ▭ Zonas de protección a la cantidad

**Captaciones existentes**

- Captaciones de abastecimiento
- Captaciones de aguas minerales

**Perímetros de protección existentes**

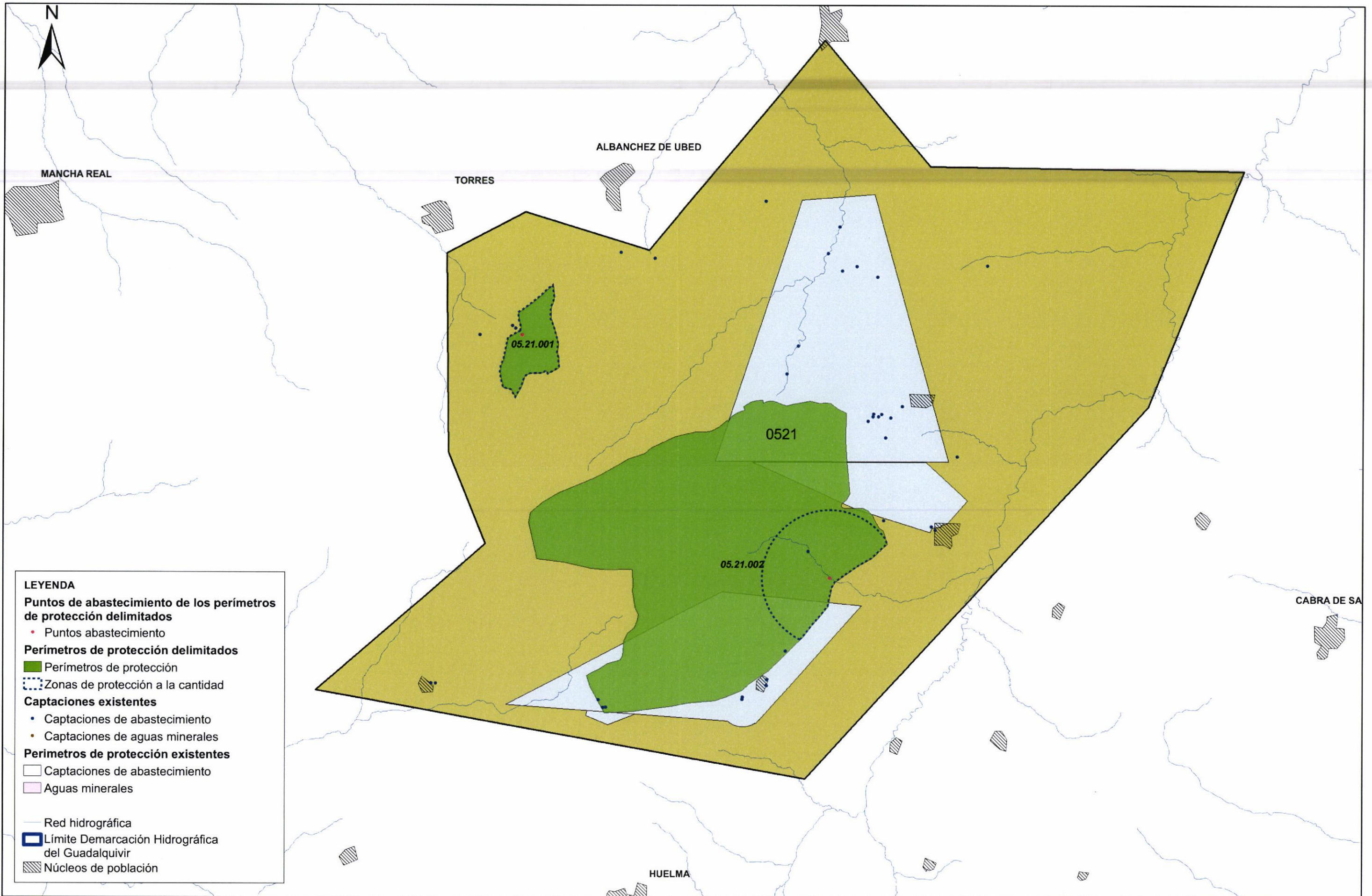
- Captaciones de abastecimiento
- Aguas minerales

— Red hidrográfica

▭ Límite Demarcación Hidrográfica del Guadalquivir

▨ Núcleos de población





**LEYENDA**

**Puntos de abastecimiento de los perímetros de protección delimitados**

- Puntos abastecimiento

**Perímetros de protección delimitados**

- Perímetros de protección
- ▤ Zonas de protección a la cantidad

**Captaciones existentes**

- Captaciones de abastecimiento
- Captaciones de aguas minerales

**Perímetros de protección existentes**

- Captaciones de abastecimiento
- Aguas minerales

— Red hidrográfica

▭ Límite Demarcación Hidrográfica del Guadalquivir


▨ Núcleos de población

ESCALA:  
1:75.000

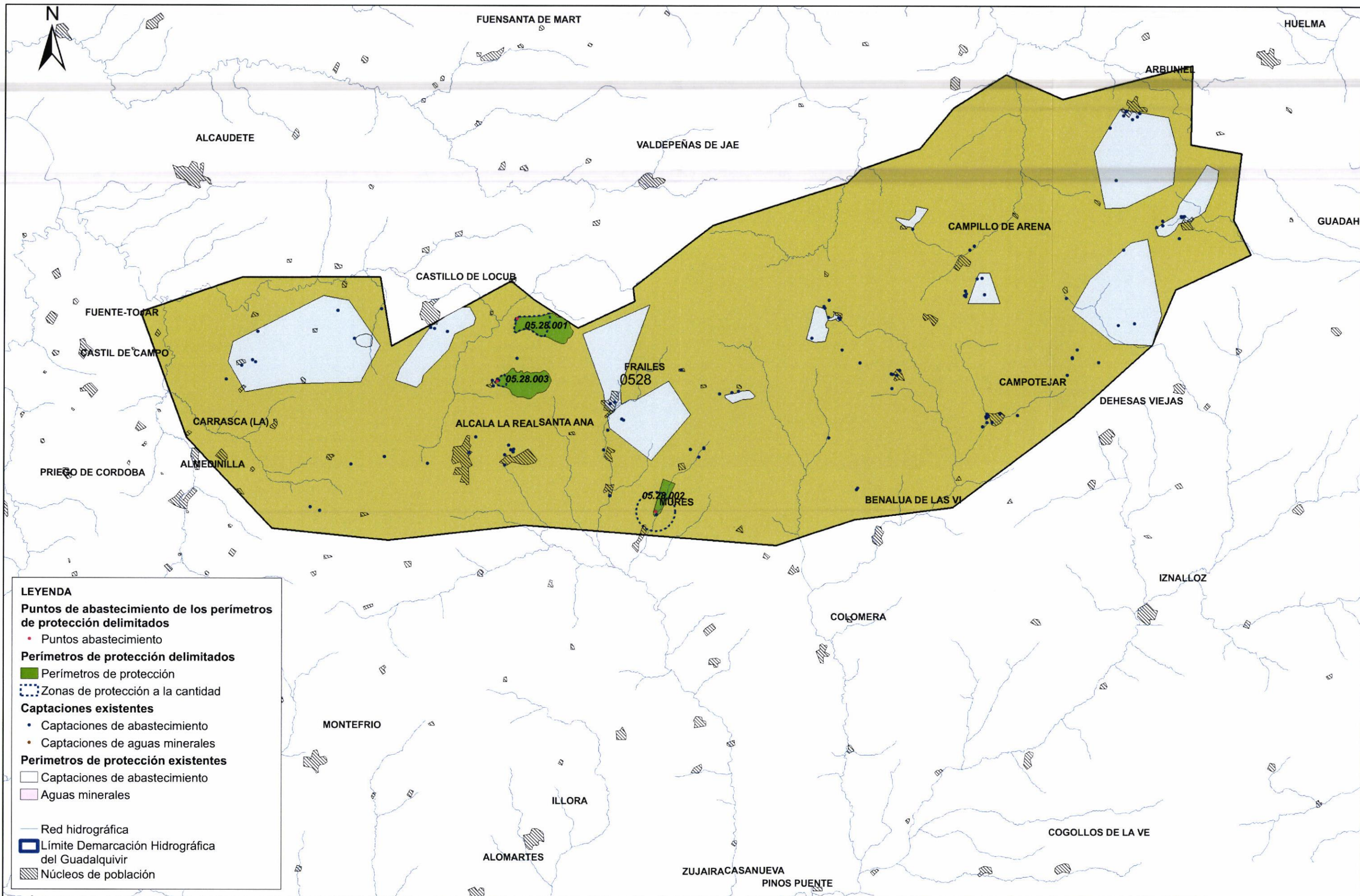
0 750 1.500 m.

TÍTULO: PERÍMETROS DE PROTECCIÓN.  
MASA DE AGUA 05.21 SIERRA MÁGINA  
DEMARCACIÓN HIDROGRÁFICA DEL GUADALQUIVIR

PLANO  
C - 8







**LEYENDA**

**Puntos de abastecimiento de los perímetros de protección delimitados**

- Puntos abastecimiento

**Perímetros de protección delimitados**

- Perímetros de protección
- ▨ Zonas de protección a la cantidad

**Captaciones existentes**

- Captaciones de abastecimiento
- Captaciones de aguas minerales

**Perímetros de protección existentes**

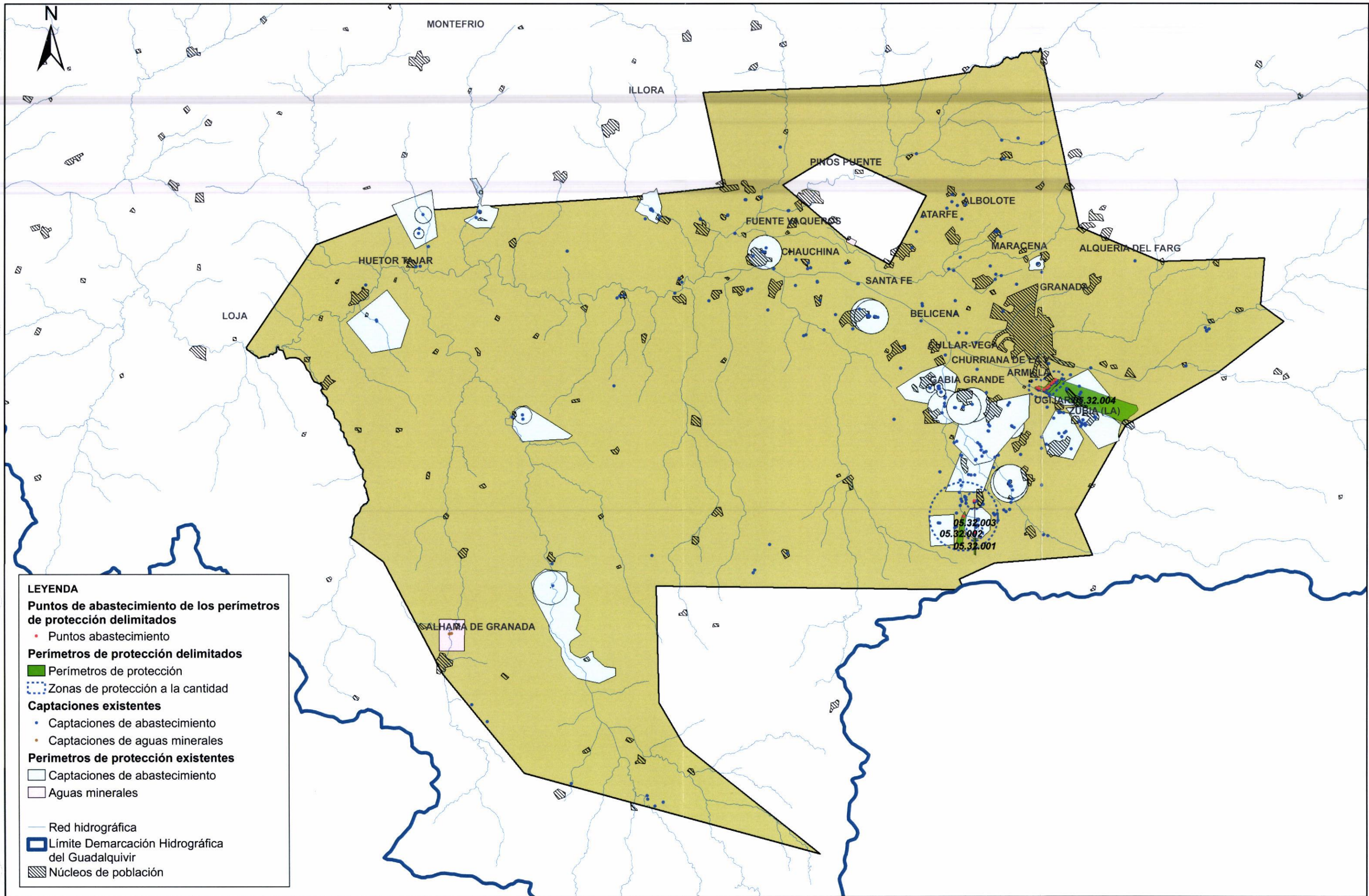
- Captaciones de abastecimiento
- Aguas minerales

— Red hidrográfica

▭ Límite Demarcación Hidrográfica del Guadalquivir

▨ Núcleos de población





GOBIERNO DE ESPAÑA



MINISTERIO DE CIENCIA E INNOVACIÓN




Agencia Andaluza del Agua  
CONSEJERÍA DE MEDIO AMBIENTE



GOBIERNO DE ESPAÑA

MINISTERIO DE MEDIO AMBIENTE, Y MEDIO RURAL Y MARINO



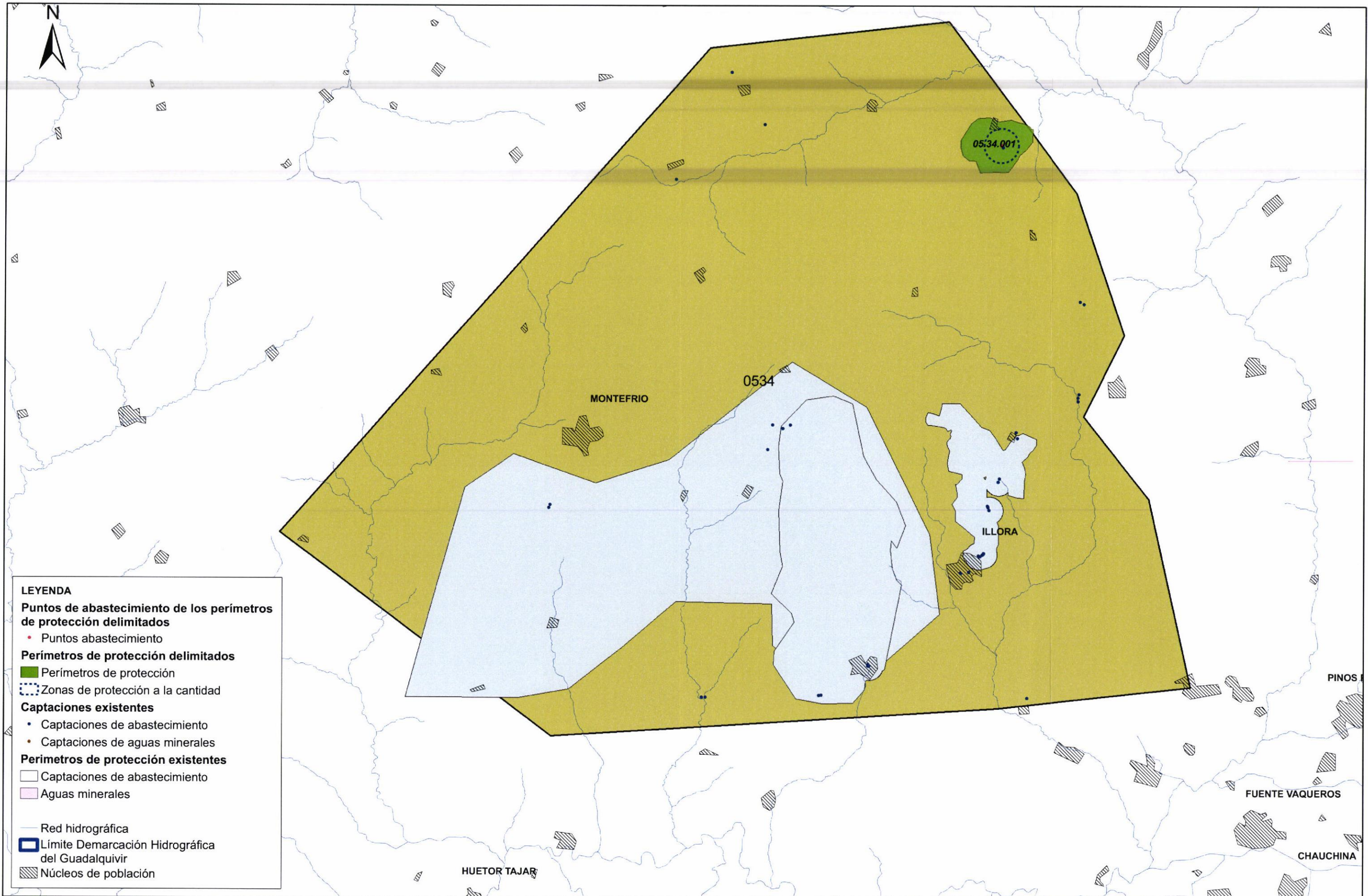
DIRECCIÓN GENERAL DEL AGUA  
CONFERENCIA HIDROGRÁFICA DEL GUADALQUIVIR

ESCALA:  
1:200.000  
0 1.550 3.100 m.

TÍTULO:  
PERÍMETROS DE PROTECCIÓN.  
MASA DE AGUA 05.32 DEPRESIÓN DE GRANADA  
DEMARCACIÓN HIDROGRÁFICA DEL GUADALQUIVIR

PLANO  
C - 10





**LEYENDA**  
**Puntos de abastecimiento de los perímetros de protección delimitados**

• Puntos abastecimiento

**Perímetros de protección delimitados**

■ Perímetros de protección

⊞ Zonas de protección a la cantidad

**Captaciones existentes**

• Captaciones de abastecimiento

• Captaciones de aguas minerales

**Perímetros de protección existentes**

□ Captaciones de abastecimiento

□ Aguas minerales

— Red hidrográfica

▭ Límite Demarcación Hidrográfica del Guadalquivir

▨ Núcleos de población

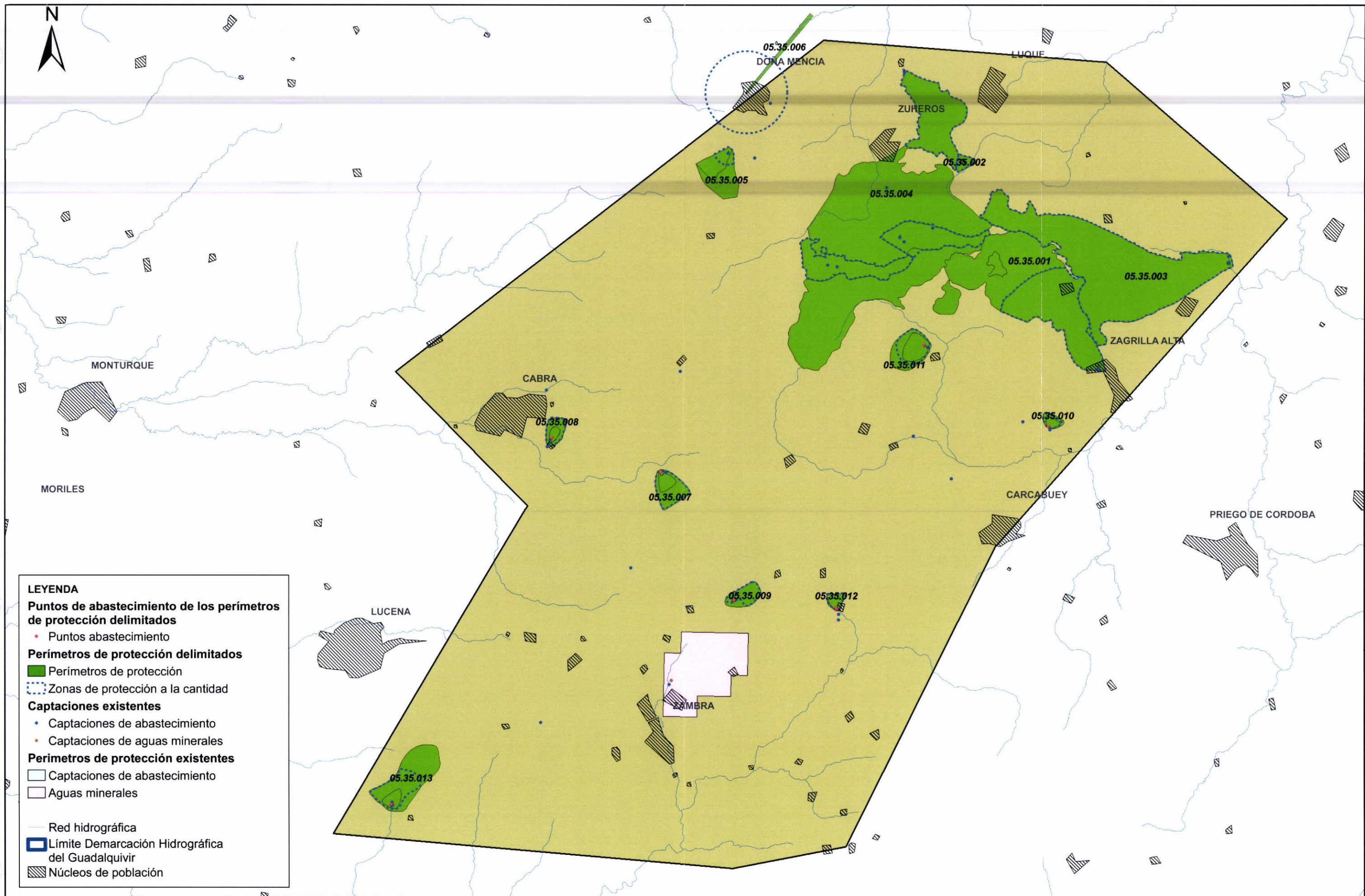
ESCALA:  
**1:100.000**  
 0 1.000 2.000 m.

TÍTULO:  
 PERÍMETROS DE PROTECCIÓN.  
 MASA DE AGUA 05.34 MADRID - PARAPANDA  
 DEMARCACIÓN HIDROGRÁFICA DEL GUADALQUIVIR

PLANO  
 C - 11







**LEYENDA**

**Puntos de abastecimiento de los perímetros de protección delimitados**

- Puntos abastecimiento

**Perímetros de protección delimitados**

- Perímetros de protección
- ⋯ Zonas de protección a la cantidad

**Captaciones existentes**

- Captaciones de abastecimiento
- Captaciones de aguas minerales

**Perímetros de protección existentes**

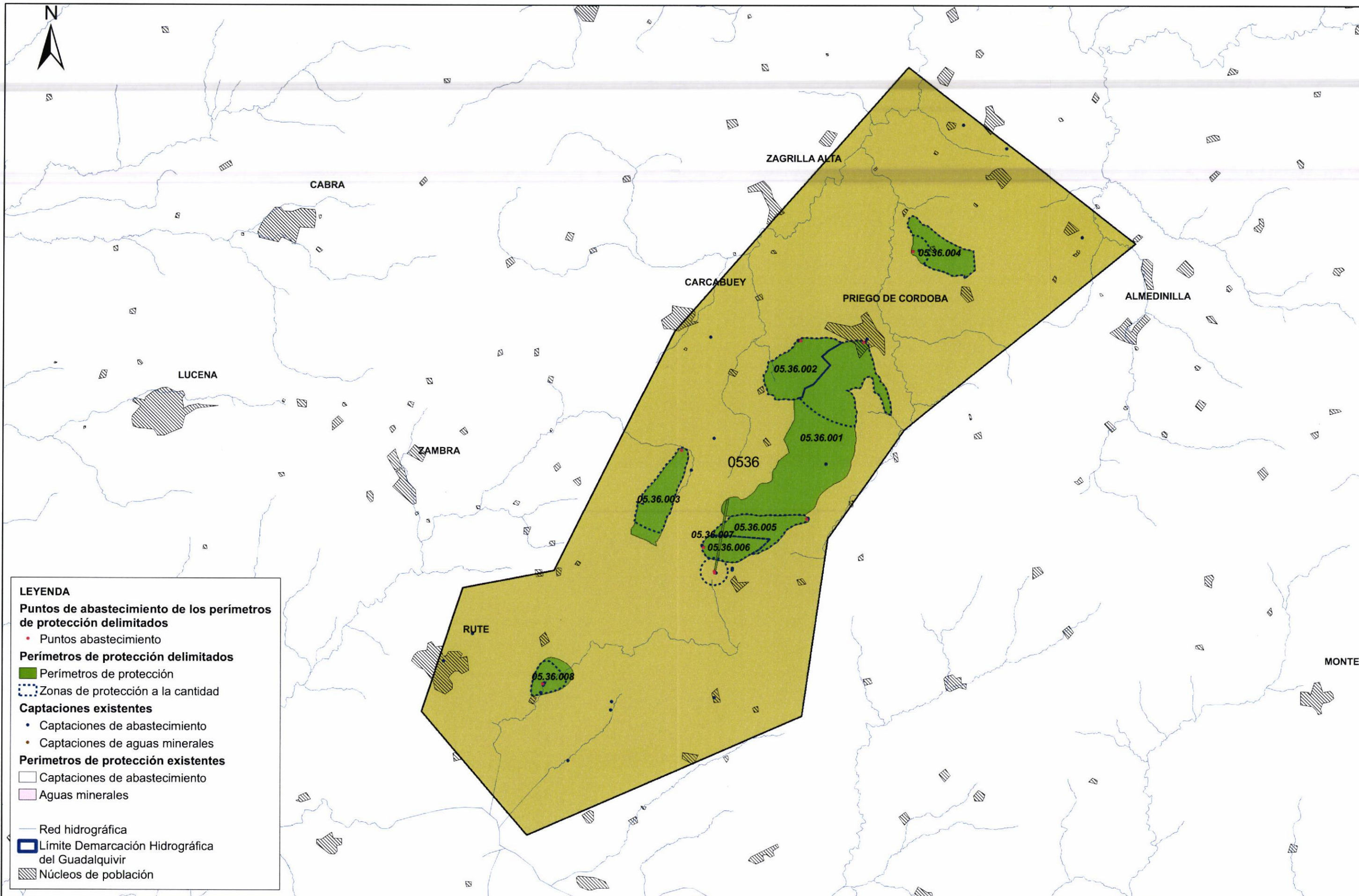
- Captaciones de abastecimiento
- Aguas minerales

— Red hidrográfica

▭ Límite Demarcación Hidrográfica del Guadalquivir

▨ Núcleos de población





**LEYENDA**

**Puntos de abastecimiento de los perímetros de protección delimitados**

- Puntos abastecimiento

**Perímetros de protección delimitados**

- Perímetros de protección
- ▤ Zonas de protección a la cantidad

**Captaciones existentes**

- Captaciones de abastecimiento
- Captaciones de aguas minerales

**Perímetros de protección existentes**

- Captaciones de abastecimiento
- Aguas minerales

— Red hidrográfica

▭ Límite Demarcación Hidrográfica del Guadalquivir

▨ Núcleos de población

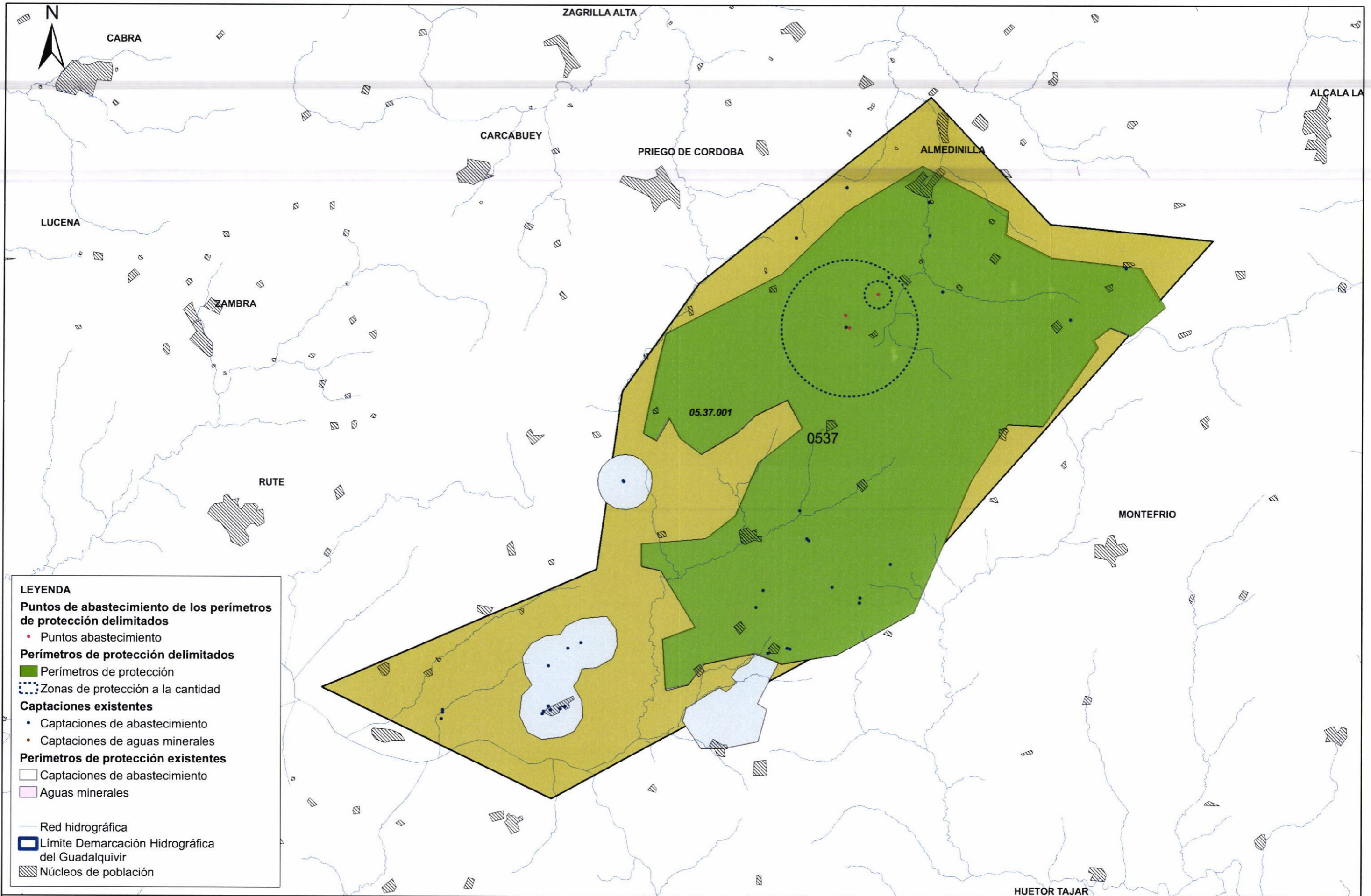
ESCALA:  
1:125.000  
0 1.250 2.500 m.

TÍTULO:  
PERÍMETROS DE PROTECCIÓN.  
MASA DE AGUA 05.36 RUTE - HORCONERA  
DEMARCACIÓN HIDROGRÁFICA DEL GUADALQUIVIR

PLANO  
C - 13







**LEYENDA**

**Puntos de abastecimiento de los perímetros de protección delimitados**

- Puntos abastecimiento

**Perímetros de protección delimitados**

- Perímetros de protección
- ⊙ Zonas de protección a la cantidad

**Captaciones existentes**

- Captaciones de abastecimiento
- Captaciones de aguas minerales

**Perímetros de protección existentes**

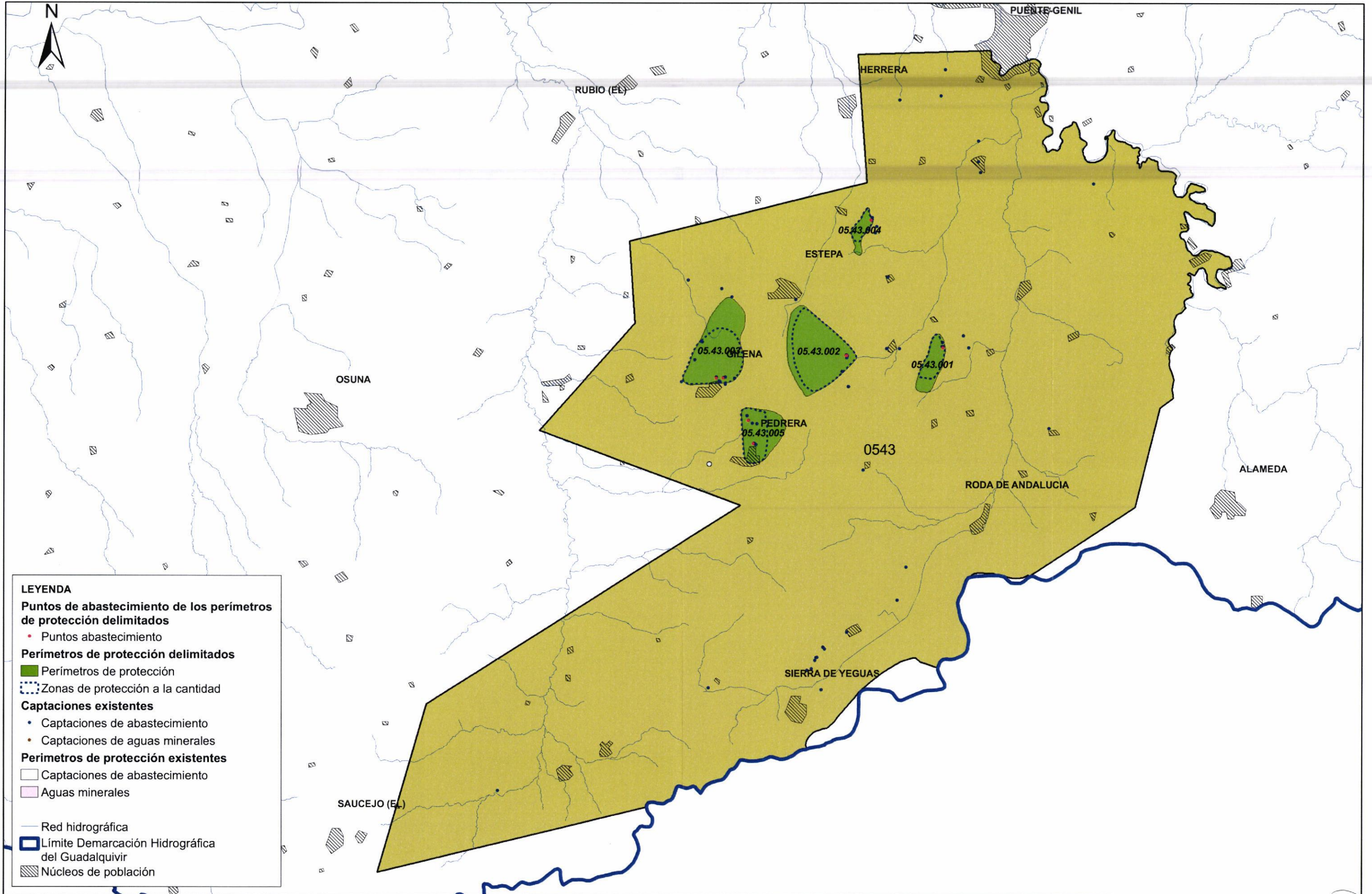
- Captaciones de abastecimiento
- Aguas minerales

— Red hidrográfica

▭ Límite Demarcación Hidrográfica del Guadalquivir

▨ Núcleos de población





**LEYENDA**

**Puntos de abastecimiento de los perímetros de protección delimitados**

- Puntos abastecimiento

**Perímetros de protección delimitados**

- Perímetros de protección
- ▤ Zonas de protección a la cantidad

**Captaciones existentes**

- Captaciones de abastecimiento
- Captaciones de aguas minerales

**Perímetros de protección existentes**

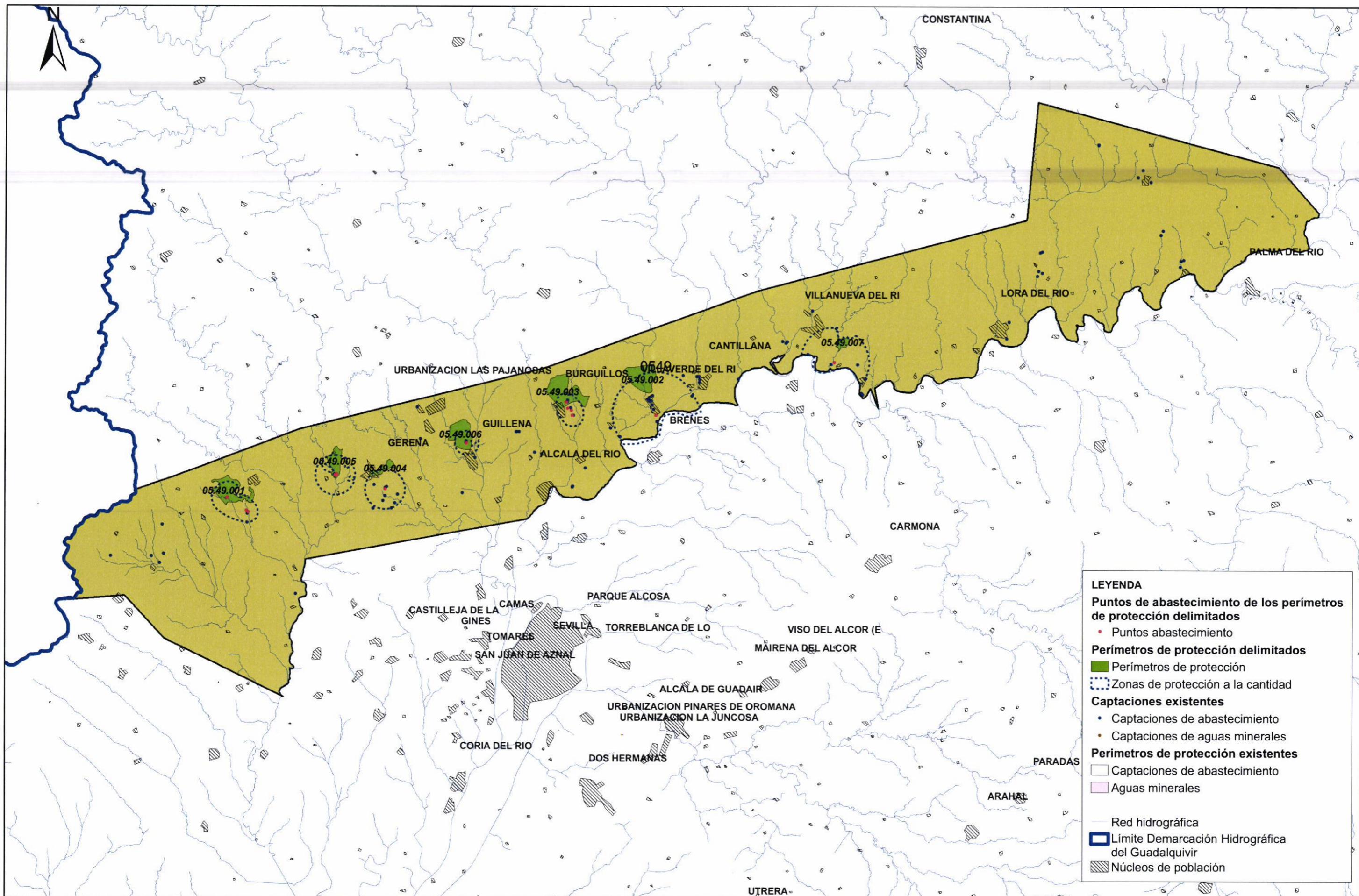
- Captaciones de abastecimiento
- Aguas minerales

— Red hidrográfica

▭ Límite Demarcación Hidrográfica del Guadalquivir

▨ Núcleos de población

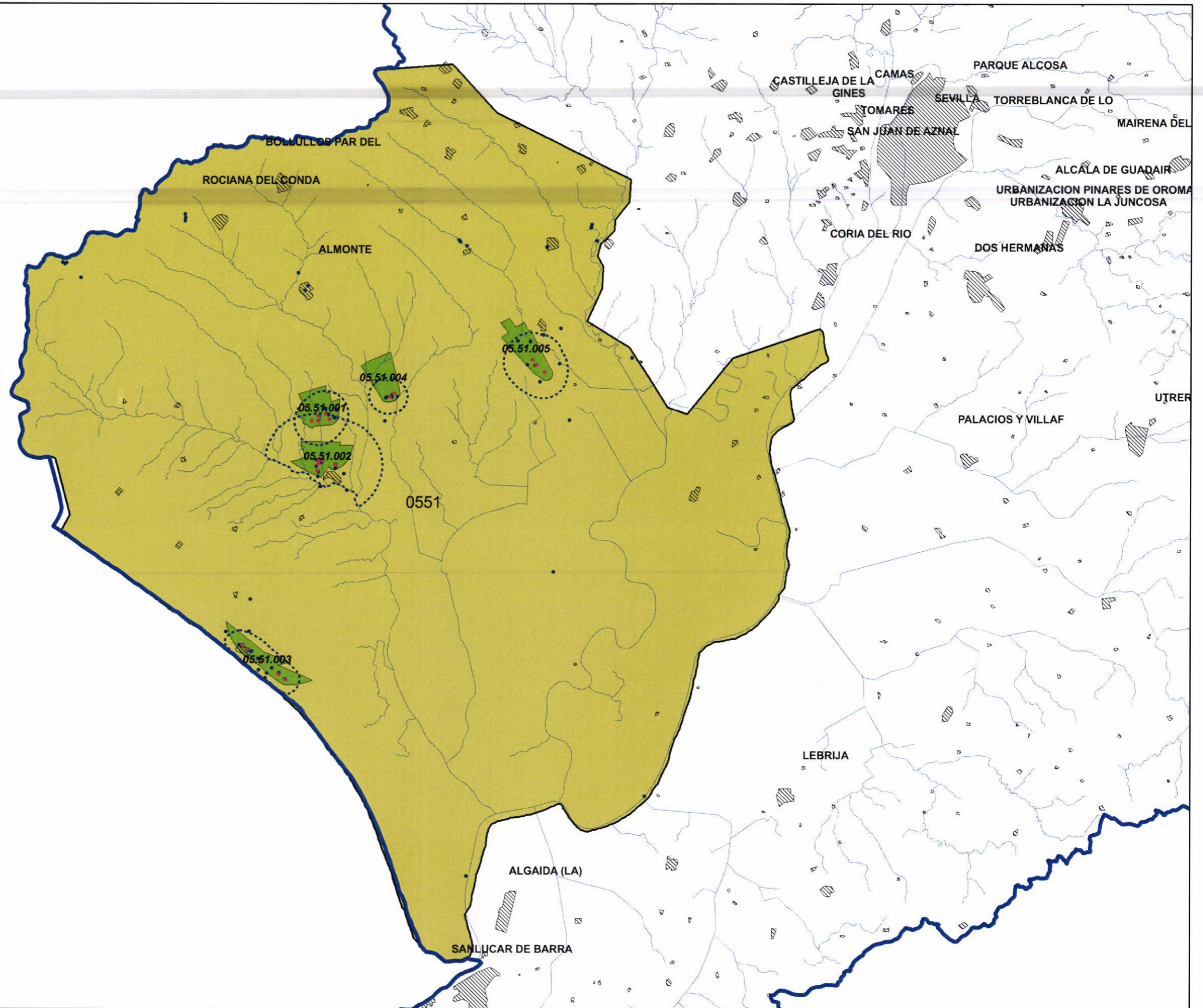




**LEYENDA**

- Puntos de abastecimiento de los perímetros de protección delimitados**
  - Puntos abastecimiento
- Perímetros de protección delimitados**
  - Perímetros de protección
  - ⋯ Zonas de protección a la cantidad
- Captaciones existentes**
  - Captaciones de abastecimiento
  - Captaciones de aguas minerales
- Perímetros de protección existentes**
  - Captaciones de abastecimiento
  - Aguas minerales
- Red hidrográfica
- ▭ Límite Demarcación Hidrográfica del Guadalquivir
- ▨ Núcleos de población





**LEYENDA**

**Puntos de abastecimiento de los perímetros de protección delimitados**

- Puntos abastecimiento

**Perímetros de protección delimitados**

- Perímetros de protección
- ⋯ Zonas de protección a la cantidad

**Captaciones existentes**

- Captaciones de abastecimiento
- Captaciones de aguas minerales

**Perímetros de protección existentes**

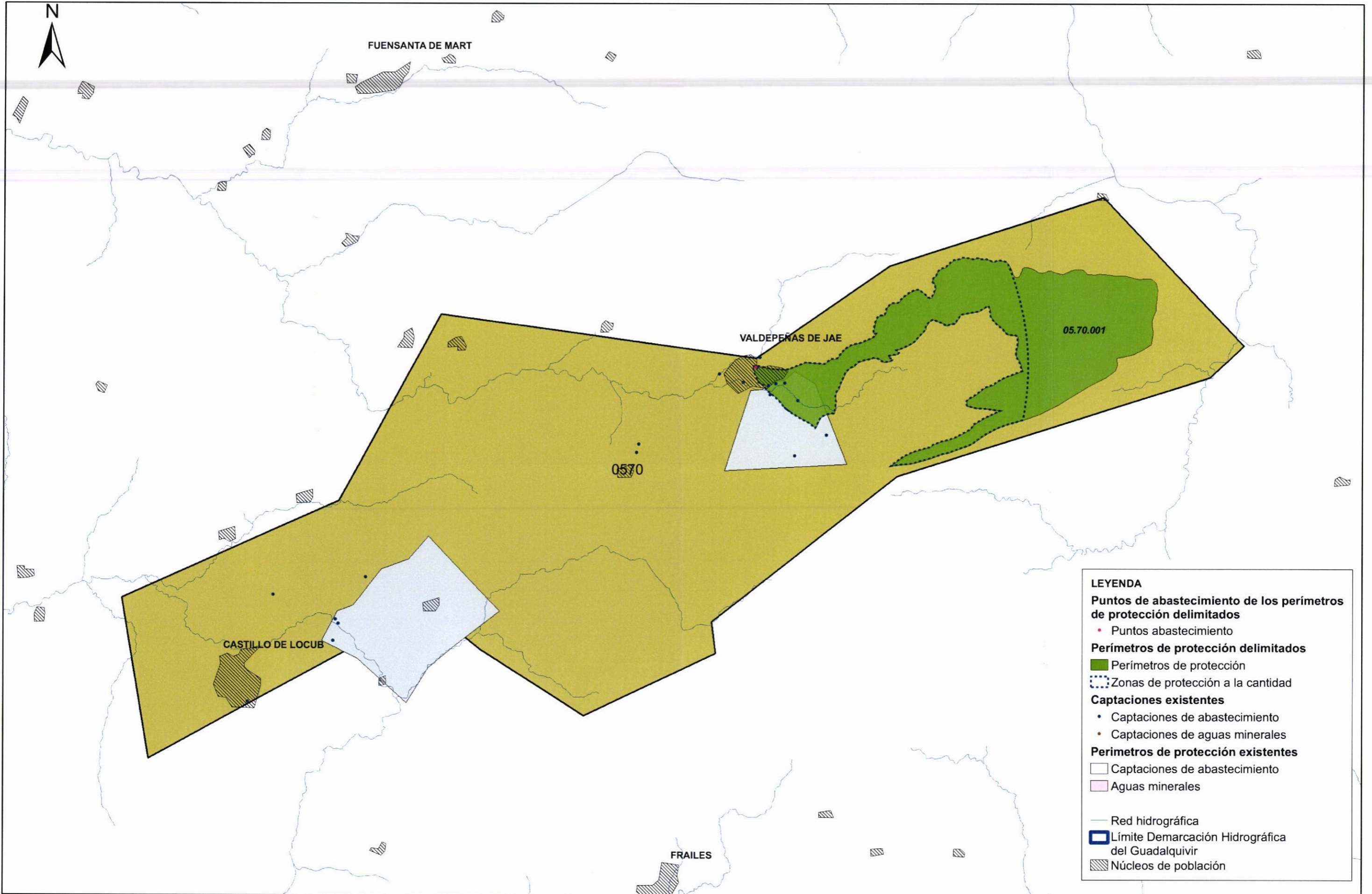
- Captaciones de abastecimiento
- Aguas minerales

— Red hidrográfica

▭ Límite Demarcación Hidrográfica del Guadalquivir

▨ Núcleos de población





**LEYENDA**

**Puntos de abastecimiento de los perímetros de protección delimitados**

- Puntos abastecimiento

**Perímetros de protección delimitados**

- Perímetros de protección
- Zonas de protección a la cantidad

**Captaciones existentes**

- Captaciones de abastecimiento
- Captaciones de aguas minerales

**Perímetros de protección existentes**

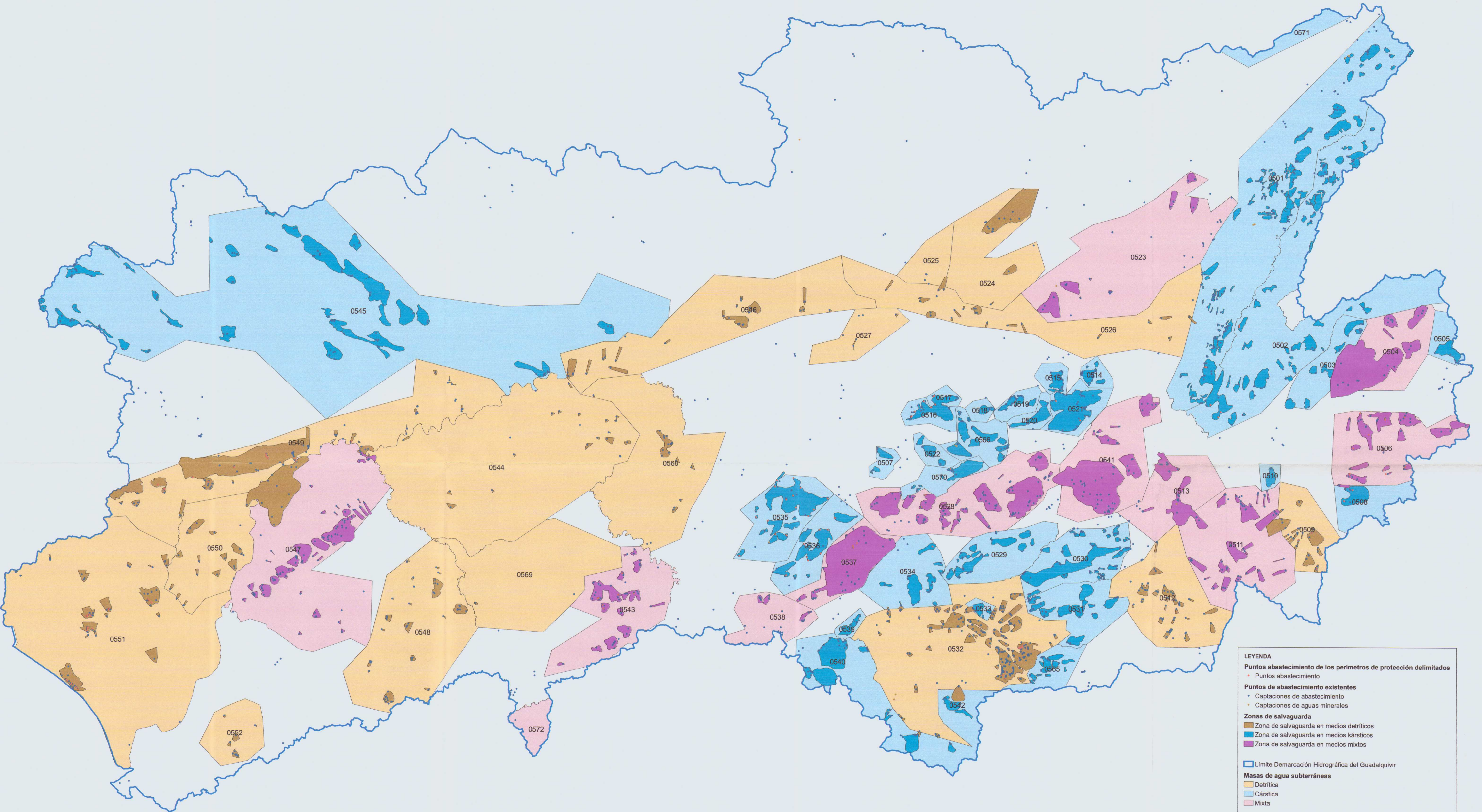
- Captaciones de abastecimiento
- Aguas minerales

— Red hidrográfica

▬ Límite Demarcación Hidrográfica del Guadalquivir

▨ Núcleos de población





**LEYENDA**

- Puntos abastecimiento de los perímetros de protección delimitados
  - Puntos abastecimiento
- Puntos de abastecimiento existentes
  - Captaciones de abastecimiento
  - Captaciones de aguas minerales
- Zonas de salvaguarda
  - Zona de salvaguarda en medios detríticos
  - Zona de salvaguarda en medios kársticos
  - Zona de salvaguarda en medios mixtos
- ▭ Limite Demarcación Hidrográfica del Guadalquivir
- Masas de agua subterráneas
  - Detrítica
  - Kárstica
  - Mixta

- |                                     |   |                                    |  |
|-------------------------------------|---|------------------------------------|--|
| 0501, SIERRA DE CAZORLA             | 0516, JABALCUZ                            | 0531, LA PEZA                      | 0546, ALUVIAL DEL GUADALQUIVIR-CURSO MEDIO   |
| 0502, QUESADA-CASTRIL               | 0517, JAÉN                                | 0532, DEPRESIÓN DE GRANADA         | 0547, SEVILLA-CARMONA                        |
| 0503, DUDA-LA SAGRA                 | 0518, SAN CRISTOBAL                       | 0533, SIERRA ELVIRA                | 0548, ARAHAL-CORONIL-MORÓN-PUEBLA DE CAZALLA |
| 0504, HUÉSCAR-PUEBLA DE D. FADRIQUE | 0519, MANCHA REAL-PEGALAJAR               | 0534, MADRID-PARAPANDA             | 0549, GERENA-POSADAS                         |
| 0505, LA ZARZA                      | 0520, ALMADÉN                             | 0535, CABRA-GAENA                  | 0550, ALJARAFE                               |
| 0506, ORCE-MARÍA-CULLAR             | 0521, SIERRA MÁGICA                       | 0536, RUTE-HORCONERA               | 0551, ALMONTE-MARISMAS DEL GUADALQUIVIR      |
| 0507, AHILLO-CARACOLERA             | 0522, MENTIDERO-MONTESINOS                | 0537, ALBAYATE-CHANZAS             | 0552, LEBRILIA                               |
| 0508, SIERRA DE LAS ESTANCIAS       | 0523, UBEDA                               | 0538, EL PEDROSO-ARCAS             | 0555, SIERRA DE PADUL                        |
| 0509, BAZA-CANILES                  | 0524, BAILÉN-GUARROMÁN-LINARES            | 0539, HACHO DE LOJA                | 0566, GRAJALES-PANDERA-CARCHEL               |
| 0510, JABALCÓN                      | 0525, RUMBLAR                             | 0540, SIERRA GORDA-ZAFARRAYA       | 0568, PUENTE GENIL-LA RAMBLA-MONTILLA        |
| 0511, SIERRA DE BAZA                | 0526, ALUVIAL DEL GUADALQUIVIR-CURSO ALTO | 0541, GUADAHORTUNA-LARVA           | 0569, OSUNA-LA LENTEJUELA                    |
| 0512, GUADIX-MARQUESADO             | 0527, PORCUNA                             | 0542, TEJEDA-ALMILARA-LAS GUAJARAS | 0570, GRACIA-VENTISQUERO                     |
| 0513, EL MENCAL                     | 0528, MONTES ORIENTALES. SECTOR NORTE     | 0543, SIERRA Y MIOCENO DE ESTEPA   | 0571, CAMPOS DE MONTIEL                      |
| 0514, BEDMAR-JÓDAR                  | 0529, SIERRA DE COLOMERA                  | 0544, ALTIPLANOS DE ÉCLIA          | 0572, SIERRA DE CAÑETE                       |
| 0515, TORRES-JIMENA                 | 0530, SIERRA ARANA                        | 0545, SIERRA MORENA                |  |

GOBIERNO DE ESPAÑA

MINISTERIO DE CIENCIA E INNOVACIÓN

Instituto Geológico y Minero de España

Agencia Andaluza del Agua

**CONSEJERÍA DE MEDIO AMBIENTE**

GOBIERNO DE ESPAÑA

MINISTERIO DE MEDIO AMBIENTE Y MEDIO RURAL Y MARINO

DIRECCIÓN GENERAL DEL AGUA

CONFEDERACIÓN HIDROGRÁFICA DEL GUADALQUIVIR

ESCALA:

1:500.000

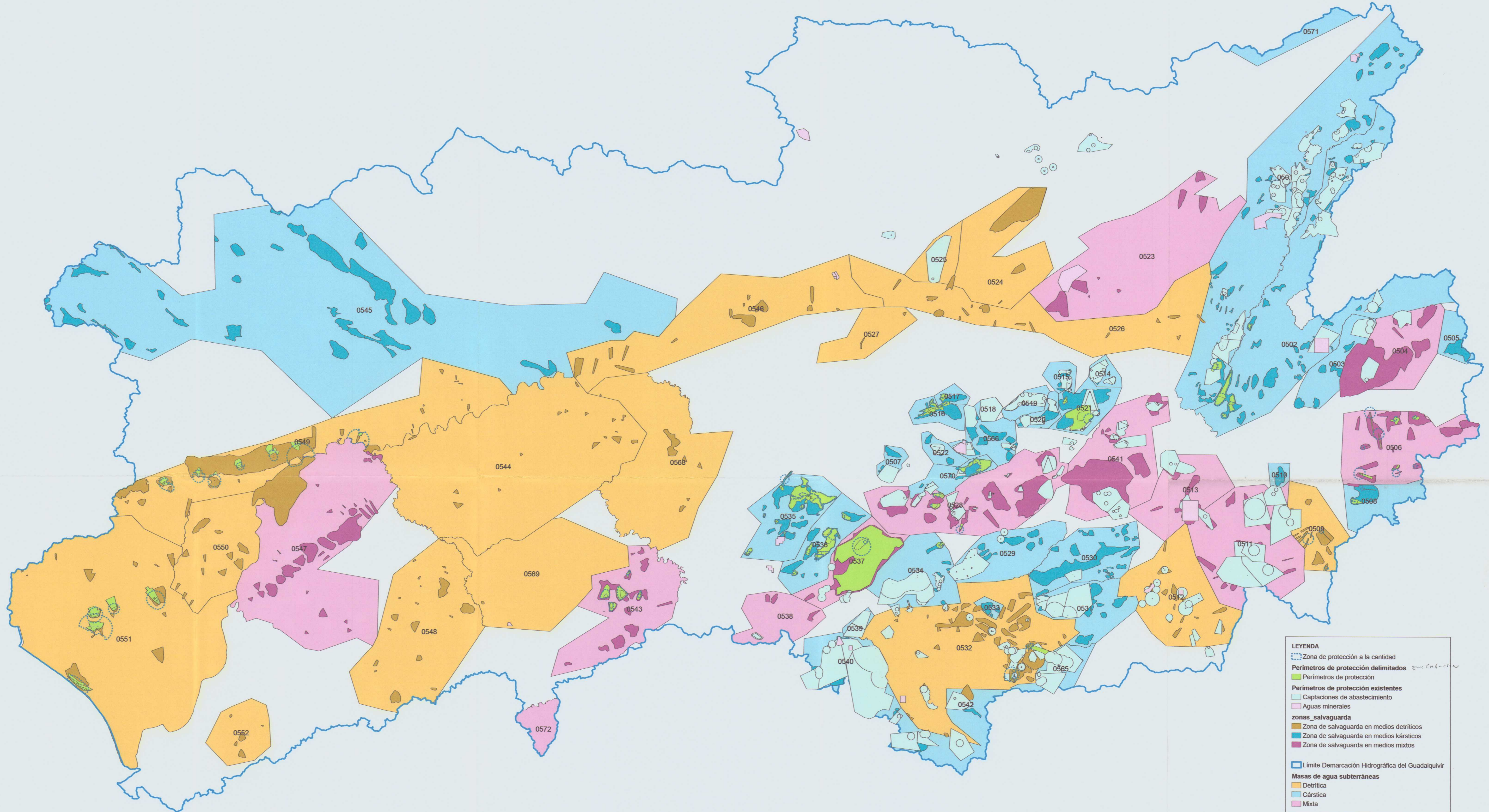
TÍTULO:

**ZONAS DE SALVAGUARDIA DELIMITADAS EN LA DEMARCACIÓN HIDROGRÁFICA DEL GUADALQUIVIR**

PLANO

D





**LEYENDA**

- Zona de protección a la cantidad
- Perímetros de protección delimitados
- Perímetros de protección
- Perímetros de protección existentes**
  - Captaciones de abastecimiento
  - Aguas minerales
- zonas\_salvaguarda**
  - Zona de salvaguarda en medios detríticos
  - Zona de salvaguarda en medios kársticos
  - Zona de salvaguarda en medios mixtos
- Límite Demarcación Hidrográfica del Guadalquivir
- Masas de agua subterráneas**
  - Detrítica
  - Cárstica
  - Mixta

- |                                     |   |                                    |  |
|-------------------------------------|---|------------------------------------|--|
| 0501, SIERRA DE CAZORLA             | 0516, JABALCUZ                            | 0531, LA PEZA                      | 0546, ALUVIAL DEL GUADALQUIVIR-CURSO MEDIO   |
| 0502, QUESADA-CASTRIL               | 0517, JAÉN                                | 0532, DEPRESIÓN DE GRANADA         | 0547, SEVILLA-CARMONA                        |
| 0503, DUDA-LA SAGRA                 | 0518, SAN CRISTOBAL                       | 0533, SIERRA ELVIRA                | 0548, ARAHAL-CORONIL-MORÓN-PUEBLA DE CAZALLA |
| 0504, HUÉSCAR-PUEBLA DE D. FADRIQUE | 0519, MANCHA REAL-PEGALAJAR               | 0534, MADRID-PARAPANDA             | 0549, GERENA-POSADAS                         |
| 0505, LA ZARZA                      | 0520, ALMADÉN                             | 0535, CABRA-GAENA                  | 0550, ALJARAFE                               |
| 0506, ORCE-MARÍA-CULLAR             | 0521, SIERRA MÁGNA                        | 0536, RUTE-HORCONERA               | 0551, ALMONTE-MARISMAS DEL GUADALQUIVIR      |
| 0507, AHILLO-CARACOLERA             | 0522, MENTIDERO-MONTESINOS                | 0537, ALBAYATE-CHANZAS             | 0552, LEBRUA                                 |
| 0508, SIERRA DE LAS ESTANCIAS       | 0523, ÚBEDA                               | 0538, EL PEDROSO-ARCAS             | 0553, SIERRA DE PADUL                        |
| 0509, BAZA-CANILES                  | 0524, BAILÉN-GUARROMÁN-LINARES            | 0539, HACHO DE LOJA                | 0556, GRAJALES-PANDERA-CARCHEL               |
| 0510, JABALCÓN                      | 0525, RUMBLAR                             | 0540, SIERRA GORDA-ZAFARRAYA       | 0568, PUENTE GENIL-LA RAMBLA-MONTILLA        |
| 0511, SIERRA DE BAZA                | 0526, ALUVIAL DEL GUADALQUIVIR-CURSO ALTO | 0541, GUADAHORTUNA-LARVA           | 0569, OSUNA-LALENTEJUELA                     |
| 0512, GUADIX-MARQUESADO             | 0527, PORCUNA                             | 0542, TEJEDA-ALMJIARA-LAS GUAJARAS | 0570, GRACIA-VENTISQUERO                     |
| 0513, EL MENCAL                     | 0528, MONTES ORIENTALES. SECTOR NORTE     | 0543, SIERRA Y MIOCENO DE ESTEPA   | 0571, CAMPOS DE MONTIEL                      |
| 0514, BEDMAR-JÓDAR                  | 0529, SIERRA DE COLOMERA                  | 0544, ALTIPLANOS DE ÉCJUA          | 0572, SIERRA DE CAÑETE                       |
| 0515, TORRES-JIMENA                 | 0530, SIERRA ARANA                        | 0545, SIERRA MORENA                | 0573, ALUVIAL DEL GUADALQUIVIR-SEVILLA       |

GOBIERNO DE ESPAÑA  
 MINISTERIO DE CIENCIA E INNOVACIÓN  
 Instituto Geológico y Minero de España

JUNTA DE ANDALUCÍA  
 Agencia Andaluza del Agua  
 CONSEJERÍA DE MEDIO AMBIENTE

GOBIERNO DE ESPAÑA  
 MINISTERIO DE MEDIO AMBIENTE Y MEDIO RURAL Y MARINO  
 DIRECCIÓN GENERAL DEL AGUA  
 CONFEDERACIÓN HIDROGRÁFICA DEL GUADALQUIVIR

ESCALA: 1:500.000  
 0 5.000 10.000 m.

TÍTULO:  
 ZONAS DE SALVAGUARDA Y PERÍMETROS DE PROTECCIÓN DELIMITADAS EN LA DEMARCACIÓN HIDROGRÁFICA DEL GUADALQUIVIR

PLANO E